

DIE 21. MVV-

# Stadt- Rallye

Der große Münchner Rätsel-Spaziergang  
durch zwei Stadtviertel.

RUND UM DEN ODEONSPLATZ &  
AUSFLUG NACH PERLACH

# Inhalt



Wir freuen uns, dass Sie an der 21. Stadt-Rallye teilnehmen,  
und wünschen Ihnen viel Spaß und viel neues Wissen!

---

<b>3</b>	ÜBERBLICK
<b>4</b>	RUND UM DEN ODEONSPLATZ
<b>25</b>	AUSFLUG NACH PERLACH
<b>43</b>	IMPRESSUM & BILDNACHWEIS

# Liebe

## RALLYE-FANS,

**zwei Routen und zwei Stadtviertel: Auch dieses Jahr möchten wir Sie wieder auf Entdeckungsreise durch München schicken.**

Die Tour „Rund um den Odeonsplatz“ startet am Odeonsplatz und führt durch eine noble Gegend, die vom Glanz königlicher Zeiten und herrschaftlicher Adressen geprägt ist. Einen ganz anderen Charakter hat der „Ausflug nach Perlach“. Der Spaziergang von Neuperlach Zentrum ins „Vorzeigedorf“ Altperlach ist nahezu autofrei und von viel Grün begleitet – eine Entdeckungstour in die Welt eines etwas weiter von der Innenstadt entfernten Stadtteils. In welcher Reihenfolge Sie die voneinander unabhängigen Routen erkunden, bleibt Ihnen überlassen.

---

NATÜRLICH GIBT ES  
UNTERWEGS VIELE FRAGEN  
ZU BEANTWORTEN. ES  
ZÄHLEN DIE ANGABEN  
AM JEWEILIGEN ORT, NICHT  
DIE ERGEBNISSE VON  
INTERNET-RECHERCHEN.

# RUND UM DEN *Odeonsplatz*

## STADT-RALLYE TEIL 1

**Start und Ende:** Odeonsplatz, U3, U4, U5, U6, Bus 100, 153



Odeonsplatz um 1900

AUF DEN SPUREN VON

# Macht & Pracht.

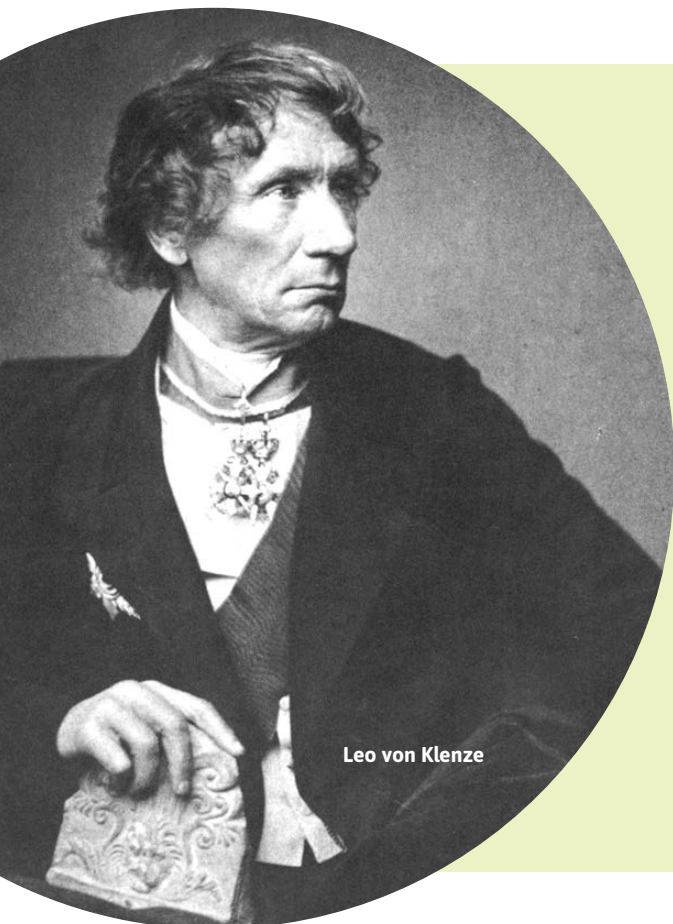
”

Ich will aus München eine Stadt machen, die Deutschland so zur Ehre gereichen soll, dass keiner Deutschland kennt, wenn er nicht München gesehen hat.

“



König Ludwig I.



Leo von Klenze

Dieser Plan König Ludwigs I. (1786–1868) bescherte der Residenzstadt zahlreiche Bauten, die seine Begeisterung für die klassische Architektur widerspiegeln. Mit der Umsetzung der Vorbilder aus Italien und Griechenland beauftragte Ludwig schon als Kronprinz die Baumeister Leo von Klenze (1784–1864) und Friedrich von Gärtner (1791–1847).

Auf unserem Streifzug gibt es etliche Bauwerke aus der Hand Klenzes zu bewundern. Heute ist es fast unvorstellbar, in welch kurzen Zeiträumen er wie viele Aufträge nacheinander verwirklichte.

NACH NIEDERLEGUNG DER

# Stadtmauer

WURDE MÜNCHENS ERWEITERUNG  
NACH **NORDEN** GEPLANT.



Eine neue Straße – benannt nach dem baufreudigen König – ersetzte die alte Straße nach Schwabing und brachte italienische Pracht nach München. Mit der Feldherrnhalle, einem Nachbau der Loggia dei Lanzi in Florenz, hat König Ludwig I. zwei Kriegsherren an vorderster Front ein Denkmal gesetzt.

1) Welche „Berufsbezeichnung“ führt

a) Fürst Karl Wrede

Bayer. ....

Lösungswort

b) Graf von Tilly

Bayer. ....

Lösungswort

Zwei Masten stehen für Fahnschmuck in Stadt- und Landesfarben zur Verfügung. Auch zwei Herrscher sind hier verewigt. Um dies zu entdecken, braucht es allerdings eine genaue Inspektion.

2a) Wer ist unter dem bayerischen Wappen genannt?

.....

Lösungswort (ohne Titel)



2b) Wem wird die Eigenschaft der „festen Treue“ zugeschrieben?

.....  
Lösungswort (ohne Titel)

# DER PLATZ WIRD BEHERRSCHT VON MÜNCHENS GRÖSSTER BAROCKKIRCHE, **DER THEATINERKIRCHE.**

---

Das Kurfürstenpaar Ferdinand Maria und Henriette Adelaide ließ sie zum Dank für die Geburt des langersehten Thronfolgers Max Emanuel als Hof- und Klosterkirche erbauen. Italienische Baumeister errichteten sie nach dem Vorbild der Kirche Sant'Andrea della Valle in Rom und so kam schon im 17. Jahrhundert italienisches Flair in die Stadt.

Die Kirche dient auch als Grabstätte der Wittelsbacher:innen, mehr als 30 Mitglieder des Herrscherhauses sind hier beerdigt. In den Sommermonaten kann die Fürstengruft besucht werden, ein Königspaar informiert darüber.



3) Wie heißt die abgebildete Königin? (Übersehen Sie nicht das Kleingedruckte!)

.....  
Lösungswort

# Der Odeonsplatz

---

SETZT SICH AUF DER ANDEREN SEITE DER BRIENNER STRASSE FORT. KURZ BEVOR SIE DIESE ÜBERQUEREN, FÄLLT IHNEN FOLGENDER TEXT NICHT DIREKT INS AUGEN:

*Brienne-le-Chateau, Stadt in Frankreich, einer der Schauplätze der Befreiungskriege von der Vorherrschaft Napoleons in Europa im Jahr 1814*



**4) Was ist oberhalb dieses Textes zu lesen?**

.....

**Lösungswort**



**WEITER** IN RICHTUNG  
REITERSTANDBILD LUDWIG I.  
KOMMEN SIE AN DIESER  
MADONNA VORBEI:

---



5) Welches Haus schmückt sie?

.....  
Hausnummer

Das Gebäude mit der darauffolgenden Hausnummer galt als

# *Klenzes Meisterwerk*

und stand in dem Ruf, eines der berühmtesten **Konzerthäuser Europas** zu sein.

6a) Welchen Namen hatte es?

.....

Lösungswort

6b) Wie viele Jahre Bauzeit waren dafür nötig?

.....

Lösungszahl (einfache Rechnung)



# Hoch zu Ross



schaut Ludwig I. auf „seine“ Straße.

7a) Welches Motiv veranlasste die Stadt München, dem König dieses Denkmal zu setzen?

.....  
Lösungswort

7b) In welchem Jahr war das?

.....  
Lösungszahl

(I = 1; V = 5; X = 10; L = 50; C = 100; D = 500; M = 1.000)

Auf dem Sockel des Denkmals symbolisieren Figuren die Interessen Ludwigs I.: Religion, Kunst, Poesie und Industrie.

8) Was hält die Allegorie für Religion in der rechten Hand?

.....  
Lösungswort



# Leo von Kleenze

baute nicht nur für den König, sondern realisierte auch die anspruchsvollen Wohnräume der adeligen Herrschaften. Hinter diesem Portal erstreckte sich einst Münchens größtes Palais mit 250 Räumen samt Ball- und Theatersaal, Billardzimmer, Gemäldegalerie, Kapelle und Wirtschaftsgebäuden. Und erneut steht das Original, der Palazzo Farnese, in Rom.

---

9a) Wie lautet der Name des Anwesens?

..... -Palais

Lösungswort

9b) Für welche Ressorts wird hier heute Politik gemacht?

Notieren Sie das an zweiter Stelle Genannte.

.....

Lösungswort

# Ein paar Schritte

zurück führt die Franz-Xaver-Schweyer-Straße zum nächsten ehemaligen Palast aus der Hand des genialen Baumeisters. Klenze bewohnte es 25 Jahre lang selbst. Benannt ist es nach einem späteren Besitzer.

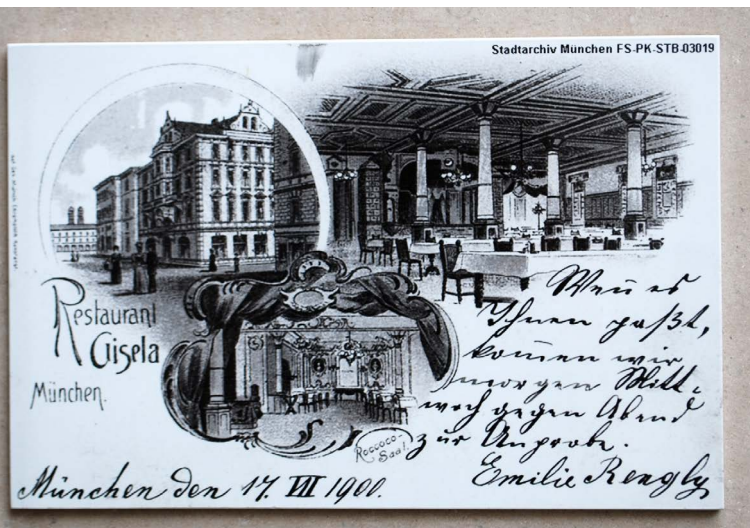


10) Wie hieß dieser? Notieren Sie den zweiten Namen.

.....  
Lösungswort

# Spazieren

SIE NUN NACH RECHTS DURCH  
DIE **KARDINAL-DÖPFNER-STRASSE**,  
BIS SIE AUF DIESES CAFÉ STOSSEN:



11a) Von welcher Sportart ist hier  
die Rede?

.....  
Lösungswort

11b) Welches Jahr spielt hier die wichtige Rolle?

.....  
Lösungszahl

EIN PAAR SCHRITTE WEITER  
HAT DAS CAFÉ ERBSHÄUSER  
DIE ZEITEN ÜBERDAUERT UND  
LÄDT ZU *Kaffee*  
*und Kuchen* EIN.



Für die Rallye geht es wieder zurück durch die Kardinal-Döpfner-Straße zum **Wittelsbacherplatz**.

Die Nobelherbergen des Adels sind heute Top-Geschäftsadressen, allen voran hat sich Siemens mit seiner Konzernzentrale 1949 hier niedergelassen.

Wir biegen am Platz direkt nach rechts ab, spazieren vorbei an der repräsentativen Treppe und folgen in der Ecke dem Pfeil zur Siemens-Passage. Sie führt durch die 2016 eröffnete neue Siemens-Zentrale.



„The Wings“-Skulptur

Im Hof mit der Skulptur **„The Wings“** von Daniel Libeskind können wir uns über den Firmengründer schlau machen.

12a) Welche Erfindung legte den Grundstein zur „Telegraphen-Bauanstalt von Siemens & Halske“?

.....  
Lösungswort

12b) Welches Gerät wurde zur Behandlung von Nerven eingesetzt?

.....  
Lösungswort

12c) „Wie alles begann“ - welche Jahreszahl ist hier genannt?

.....  
Lösungszahl



# Folgen

SIE DER WERNER-VON-SIEMENS-STRASSE NACH LINKS UND DANN WEITER DEM

OSKAR-VON-MILLER-RING.

Hier dominiert eindeutig das Auto, aber um die nächste Frage zu beantworten, müssen Sie die Straße nicht überqueren.

13) Was wird unübersehbar als „einzig in der Welt“ bezeichnet?

.....  
Lösungswort

# AUF DEM WEG ZUR BRIENNER STRASSE TAUCHT **CHE GUEVARA** IN DOPPELTER AUSFÜHRUNG AUF. ALLERDINGS GEHT ES HIER NICHT UM REVOLUTION ODER LIBERTAD.

14) Im dazugehörigen Laden verkauft man

finest .....

Lösungswort


Sie erreichen den **Platz der Opfer des Nationalsozialismus**. Wegen der Nähe zum Hauptquartier und Gefängnis der Geheimen Staatspolizei (Gestapo) im damaligen Wittelsbacher Palais – heute Bayerische Landesbank – wurde das nördliche Ende des Maximiliansplatzes 1946 in Platz der Opfer des Nationalsozialismus umbenannt.

Jahrzehntelang war dies ein eher unwürdiger Ort zwischen Altstadttring, Parkplatz und Taxistand. Mit der Umgestaltung 2014 hat sich dies geändert: Die Säule mit der ewigen Flamme ist ins Zentrum gerückt, Bäume schirmen vom Verkehr ab und Sitzgelegenheiten laden zum Verweilen ein. Eine lange Bronzetafel begrenzt den Platz zur Straße hin.



15) Wie viele Textzeilen stehen INSGESAMT auf dieser Bronzetafel?

.....  
Lösungszahl



Café Luitpold um 1900

Das 1886 eröffnete **Café Luitpold** galt als Attraktion, die sich mit ähnlichen Etablissements in Paris oder Wien durchaus messen konnte. Mit seinen üppig dekorierten Sälen und 1.200 Plätzen entwickelte es sich zu einem legendären Treffpunkt der Münchner Boheme. Eine kostenlose Ausstellung erinnert an die Geschichte des kriegszerstörten Caféhauses.

MIT SEINEM  
**PALMENGARTEN**  
IST AUCH DAS  
HEUTIGE CAFÉ IM  
LUITPOLDBLOCK  
SEHENSWERT.

# Zur Fortsetzung

DER RALLYE NEHMEN SIE DIE PASSAGE AM **MAXIMILIANSPLATZ 12** UND LANDE AN EINEM ÜBERBLEIBSEL DER STADTMAUER. DAS MUSS MAN SICH VORSTELLEN: HIER ENDETE EINST DAS MÜNCHNER STADTGEBIET!



16) Wie viele Jahre stand der zugehörige Turm?

.....  
Lösungszahl (einfache Rechnung)

Mit der Ziegelmauer zur Rechten führt die Straße direkt zu diesem Gebäude:

---



17a) Unter wie vielen bayerischen Staatswappen wird über die Ressorts informiert?

.....

Lösungszahl

17b) Welcher Orden hat hier ebenfalls ein Domizil?

.....

Lösungswort

17c) Welches Tier kontrolliert die Einfahrt?

.....

Lösungswort



# MACHEN SIE KEHRT

UND WIDMEN SIE SICH DER KIRCHE,  
die ihren Ursprung im 15. Jahrhundert hat.  
Allerdings war sie damals nicht von Gebäuden  
eingekesselt.

---

**18a) Die Kirche diente ursprünglich als**

.....

**Lösungswort**

**18b) Wie lautet ihr heutiger Name laut der Tafel, die historische Bauten kennzeichnet?**

.....

**Lösungswort**

An der  
nächsten

# Ecke

geht es links in die Salvatorstraße  
und von dort in die **Amirapassage**. Eine  
kleine, aber feine Oase taucht auf.

19) Wie viele Platanen laden hier zur Pause ein?

.....  
Lösungszahl

Im links angrenzenden **Viscardihof** nimmt ein Werk von Olafur Eliasson über unseren  
Köpfen viel Raum ein.

20) Welchen Grundriss hat der Hof? Notieren Sie die Anzahl der Ecken.

.....  
Lösungszahl

**Tipp: Richten Sie Ihren Blick auf den Häuserblock, der den Hof umgibt.**

Der Ausgang führt auf die Theatinerstraße, links kommen Sie zurück zum  
Odeonsplatz, rechts geht es zur Tramhaltestelle (19, 21) und zum Marienplatz.

# Geschafft!

WIR HOFFEN, DIE RALLYE TEIL 1  
HAT IHNEN SPASS GEMACHT.

---

Die Lösungen mit den richtigen  
Antworten finden Sie unter  
[mvv-muenchen.de/stadtrallye](http://mvv-muenchen.de/stadtrallye)



# AUSFLUG NACH *Perlach*

---

## STADT-RALLYE TEIL 2

**Start:** Neuperlach Zentrum, U5 (Ausgang pep), Bus 55, 139, 192, 196


**Ende:** Pfanzeltplatz, Bus 55, 139



# IN DEN 1950ER-JAHREN WUCHS MÜNCHEN *rapide.*

---

Um der steigenden Wohnungsnot etwas entgegenzusetzen, beschloss der Stadtrat 1960 den Bau von sogenannten Entlastungsstädten. Ab 1967 entstand in mehreren Abschnitten ein neuer Stadtteil buchstäblich auf der grünen Wiese – den Feldern der Perlacher Bauern. **Neuperlach ist mit ca. 55.000 Bewohner:innen eine der größten deutschen Satellitenstädte.**



# DAS PEP

lockt mit einer Vielzahl von Läden. Heute jedoch gilt es, das Shopping zu verschieben und den kürzesten Weg durch das Einkaufszentrum Neuperlach einzuschlagen, von „Willkommen“ direkt zu „Auf Wiedersehen“. Auf der Rückseite geht es geradeaus weiter. Am Zugang zur Tiefgarage machen verschiedene Firmen auf sich aufmerksam.

1a) Welches Produkt wird rund um die Uhr für Radfahrer:innen angeboten?

.....  
Lösungswort

1b) In wie vielen Sprachen?

.....  
Lösungszahl



AM BEGINN DER GRÜNANLAGE  
ZIEHT EINE *Skulptur*  
DIE AUFMERKSAMKEIT  
AUF SICH.

---

Hier werden die Passant:innen sogar über den Künstler und sein Werk aufgeklärt.

2) Wie wird die Skulptur im Volksmund genannt?

.....  
Lösungswort





Wohnring Neuperlach

# Spazieren

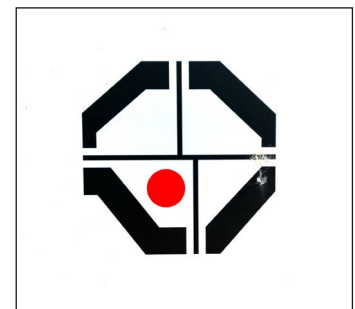
SIE MIT DEM SPIELPLATZ AUF DER RECHTEN SEITE BIS ZU DEN INFORMATIONEN ÜBER EIN **KIRCHLICHES ZENTRUM.**

3a) Wie heißt die katholische Pfarrei?

.....  
Lösungswort

3b) Wie viele kirchliche Einrichtungen sind unter dem Symbol des Neuperlacher Wohnrings aufgeführt?

.....  
Lösungszahl



NEHMEN SIE JETZT DEN WEG  
NACH RECHTS, DER AM ENDE  
DES SPIELPLATZES VORBEI ZU  
EINEM **MOSAIKGEPANZERTEN  
TIER** FÜHRT.

4) Um welches Tier handelt es sich? (Gefragt ist die hierzulande gängige Bezeichnung.)

.....  
Lösungswort

In seiner Nachbarschaft hat ein Verein sein Domizil aufgeschlagen; er macht mit drei Großbuchstaben auf sich aufmerksam.

5) Für welches Wort steht der mittlere Buchstabe dieser Abürzung?

.....  
Lösungswort

Gehen Sie auf demselben Weg wieder zurück und dann weiter auf dem Hauptweg, vorbei am

# Sternbrunnen.

Eine Steinsäule weist den Weg unter anderem zum **modernen Kirchenbau**.

6) Wie heißt der „Säulenheilige“?

.....

Lösungswort

Es geht immer weiter geradeaus und über die Brücke für Fußgänger:innen, bis Sie den Namensgeber der Perlacher Dorfkirche, den Erzengel Michael, treffen. Er gibt sich kämpferisch und urteilend.

7) Was hält er in der linken Hand?

.....

Lösungswort



DER

# Lorenz-Hagen-Weg

führt ins Zentrum von Altperlach, dessen dörflicher Charakter noch sichtbar geblieben ist. Ein stattliches Gebäude auf der linken Seite ist unschwer als ehemaliges landwirtschaftliches Anwesen zu erkennen.

Auch der **hl. Leonhard**, in Bayern der wichtigste Nothelfer der Landwirt:innen und Beschützer der Tiere, ist am Gemäuer verewigt.

8) Wie viele Tiere befinden sich unter seinem Schutz?

.....  
Lösungszahl



HIER SIND SIE AUCH SCHON BEI DER KIRCHE ANGEKOMMEN. DIE RUNDUM IN DIE AUSSENMAUERN EINGELASSENEN GRABTAFELN HABEN EINIGES ZU ERZÄHLEN.

---



**9a) Wie viele Jahre wirkte der „geweste Lehrer von Perlach“?  
Notieren Sie die Zahl.**

.....  
**Lösungszahl**



**9b) Ein Pfarrer wird üppig betitelt: Hochwürdig, Hochedelgebohren und**

.....  
**Lösungswort**



**9c) In welchem Alter verstarb eine Schullehrersgattin?**

.....  
**Lösungszahl**



ZUM **DORFSCHMUCK** GEHÖRT  
NATÜRLICH AUCH EIN

# Maibaum.

**10) In welcher Reihe – von unten gezählt –  
löschen Feuerwehrleute ein brennendes Haus?**

.....  
**Lösungszahl**

Rund um einen Obelisk wird an die Perlacher Bürger:innen erinnert, die in den Kriegen und durch den nationalsozialistischen Terror ums Leben gekommen sind.

Auf der Tafel über dem Löwen gilt im zweiten Absatz das Gedenken auch den Opfern eines weiteren „Ereignisses“.

**11) Um welches handelt es sich?**

.....  
**Lösungswort**



Pfanzeltplatz um 1910

# Der Pfanzeltplatz

(benannt nach dem langjährigen Pfarrer Martin Pfanzelt) ist ein denkmalgeschütztes Ensemble und Altperlachs Herzstück.

## TRADITION WIRD GROSSGESCHRIEBEN:

An nahezu allen Gebäuden informieren Tafeln über die ursprünglichen Hausnamen, frühere Bewohner:innen und ihr Handwerk. Sie sind dem Heimatverein Festring Perlach zu verdanken und lassen vergangene Zeiten lebendig werden.

Auch der Hachinger Bach, der den Ortskern durchfließt, trägt mit Bäumen und Bänken zur Beschaulichkeit bei. Unser Spaziergang führt auf der verkehrsberuhigten Seite weiter, der Bach ist rechts.

12) Wo heute das Bayerische Rote Kreuz ein Domizil hat, war früher die

.....  
Lösungswort



Einen eher tristen Eindruck machen zwei Häuser ein paar Schritte weiter. Sie scheinen darauf zu warten, dass ihr Abriss doch noch genehmigt wird.



**13) Wie viele Handwerksberufe wurden in den beiden Gebäuden ausgeübt?**

.....  
**Lösungszahl**

Das Schulhaus gibt sich ebenfalls traditionsbewusst und hat die frühere Bezeichnung der Schule für die Nachwelt erhalten.

**14) Wie lautet diese?**

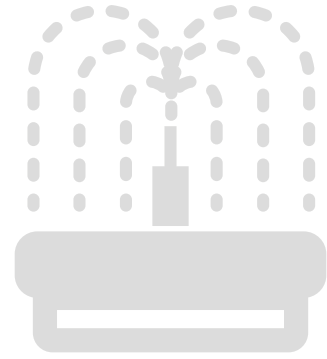
.....  
**Lösungswort**

Nicht immer standen die Geschäfte für Geldangelegenheiten im Ortszentrum.

**15) Welches Handwerk übte Herr Böck aus?**

.....  
**Lösungswort**

# Der Perlacher Geschichtsbrunnen



erzählt mit Text und Bild von den wichtigsten Ereignissen in der Geschichte Perlachs, vom Leben und Treiben durch die Zeiten. Als Vorbild diente ein **Dorfbrunnen** ähnlich dem Fischbrunnen am Marienplatz.

**16a) Welches Gebiet besiedelten einst Kelt:innen, Römer:innen und Bajuwar:innen?**

Das .....

Lösungswort

Auch ein Blick in eine Vergnügen verheißende Badstube ist uns vergönnt.

**16b) Wie lautet der Name am Waschzuber?**

.....

Vorname

Die Perlacher Haid war einst herzogliches Jagdgebiet.

**16c) Wie viele Jäger sind unterwegs?**

.....

Lösungszahl

# QUEREN

**Sie die Straße an der Ampel.** Vorbei an der Haltestelle – von hier fahren die Busse zurück nach Neuperlach Zentrum – geht es nach links in die Sebastian-Bauer-Straße (benannt nach einem Perlacher Bürgermeister). Der Bach begleitet uns weiterhin rechter Hand. Suchen Sie das ehemalige Postamt auf, ein Haus mit vielfältiger Vergangenheit.

17a) Wie lautet der zweite Hausname?

.....

Lösungswort

17b) Welches Instrument sorgte in der Nachbarschaft für musikalische Unterhaltung?

.....

Lösungswort

18) Ein Wirtshaus kommt in Sicht. Wie hieß es 1924?

.....  
Lösungswort

19) Bei Hausnummer 17 machen Sie Bekanntschaft mit einem ausgestorbenen Beruf.  
Um welchen handelt es sich?

.....  
Lösungswort



St. Paul in Perlach

---

JETZT SIND ES NUR  
NOCH EIN PAAR  
SCHRITTE BIS ZUR  
**KIRCHE ST. PAUL,**  
DER ÄLTESTEN  
NOCH ERHALTENEN  
EVANGELISCHEN  
KIRCHE MÜNCHENS.  
SIE WURDE 1849  
ERBAUT.



**20a) Wie viele Jahre musste die Gemeinde auf das Pfarrhaus warten?**

.....  
**Lösungszahl (einfache Rechnung)**



**20b) In welchem Jahr wurden dort Perlacher Bürger:innen denunziert und daraufhin ermordet?**

.....  
**Lösungszahl**



**KEHREN SIE  
ZURÜCK ZUM**

***Pfanzeltplatz.***

Der Rückweg lohnt sich auch auf der anderen Straßenseite, wo es munter weitergeht mit den Hausnamensschildern. Heute sind ganz andere Nutzungen gefragt – so ändern sich die Zeiten!



Der nächste Halt für die Rallye ist das Wirtshaus am Pfanzeltplatz, dem einzigen Mittelpunkt des Dorflebens. Leider hat es seine Pforten geschlossen (Stand Mai 2023). Abgebrannt war das Haus auch schon einmal.



21a) In welchem Jahr wurde es wieder aufgebaut?

.....

Lösungszahl

21b) Hier konnte man sich nicht nur mit Fleisch und Wurst eindecken, sondern auch mit

.....

Lösungswort

Heute gibt es hier eine andere Art von „Medizin“, die Sie sich zum Abschluss der Rallye verdient haben.



22) Gefragt ist das italienische Wort

.....

Lösungswort

Ein paar Häuser weiter, an der Ecke zur Ottobrunner Straße, bietet sich ein Bäckerei-Café ebenfalls zur Pause an.

# Geschafft!

WIR HOFFEN, DIE RALLYE HAT  
IHNEN SPASS GEMACHT.

---

Die Lösungen mit den richtigen  
Antworten finden Sie unter  
[mvv-muenchen.de/stadtrallye](https://mvv-muenchen.de/stadtrallye)



# Impressum

---

Idee und Konzept:

Antje Heckmann/MVV GmbH

Ausarbeitung der Rallye:

Regina Schmidt/Stattreisen München e. V.

Layout und Gestaltung:

Frank Weitzenbauer/Sassenbach GmbH

Stattreisen München e. V.

Nymphenburger Str. 149

80634 München

Tel.: (089) 54 40 42 30

info@stattreisen-muenchen.de

www.stattreisen-muenchen.de

Bildnachweis:

Gemäldesammlung Münchner Stadtmuseum

Regina Schmidt

Adobe Stock

Shutterstock

Diese Unterlagen und alle Bilder sind urheberrechtlich geschützt.

Sie dürfen ohne die vorherige schriftliche Zustimmung der MVV GmbH nicht verändert und nicht für öffentliche oder kommerzielle Zwecke vervielfältigt, vorgeführt, verbreitet oder anderweitig verwertet werden.

MVV · Münchner Verkehrs- und Tarifverbund GmbH

Tel.: (089) 210 33 - 0 · [www.mvv-muenchen.de](http://www.mvv-muenchen.de)